




Commune de Pinsot
 Le Gleyzin - Le Cohard
 Chalet de l'Aulp Bernard
 Chalet du Bout
 Refuge de l'Oule

Signalétique harmonisée

Pinsot



Ses belles toitures



Sapins Henri IV

Ses sentiers de proximité
 Son verger conservatoire



Ecomusée Forges et Moulins



Salon de l'outil déchaîné

Pinsot

Son marché d'été

Les nuits du Haut Bréda en partenariat avec La Ferrière d'Allevard


Economie

Patrimoine

Sa crèche intercommunale



Agriculture




2 éleveurs d'ovins
 1 producteur de volailles
 fermières en Bio



Entreprise de construction de chalets en rondins.
 Centrale hydroélectrique d'Ascométal



Sentier du fer



Chapelle des Ayettes

Pinsot

deux ENS :
 et Le praillet


Ses Le Bout

Pinsot



Chalet du Bout

Ses 4 Chalets d'alpages



Refuge de l'Oule



Alpage du Praillet

Pinsot

1ER PRIX DU CONCOURS DÉPARTEMENTAL DES VILLAGES FLEURIS EN 2010 ET 2011



www.pinsot.fr

Bienvenue à Pinsot

Belledonne - Isère - 38



Pinsot est situé au creux de la vallée du Haut Bréda,
au confluent des torrents du Bréda et du Gleyzin.

Carte d'identité :
4100 hectares
Altitude : 730m au niveau de l'église
200 habitants, 6 hameaux

www.pinsot.fr



www.forgesmoulins.com



Refuge de L'Aup bernard